

Новгородская область

ПАСПОРТ

**засоренности территории
борщевиком Сосновского**

**БЕРЕЗОВИКСКОГО СЕЛЬСКОЕ
ПОСЕЛЕНИЕ**

2018 год

СВОДНАЯ ИНФОРМАЦИЯ О ПЛОЩАДЯХ, ЗАНЯТЫХ БОРЩЕВИКОМ СОСНОВСКОГО

Наименование сельского поселения	Площадь, занятая борщевиком Сосновского, га					
	всего	в том числе:				
	земли сельскохозяйственного назначения	земли населенных пунктов	придорожная полоса	земли лесного фонда	прочие земли	
Березовицкого поселения	с/ 29,75	28,2	1,5	0,05		
ИТОГО	29,75	28,2	1,5	0,05	-	-

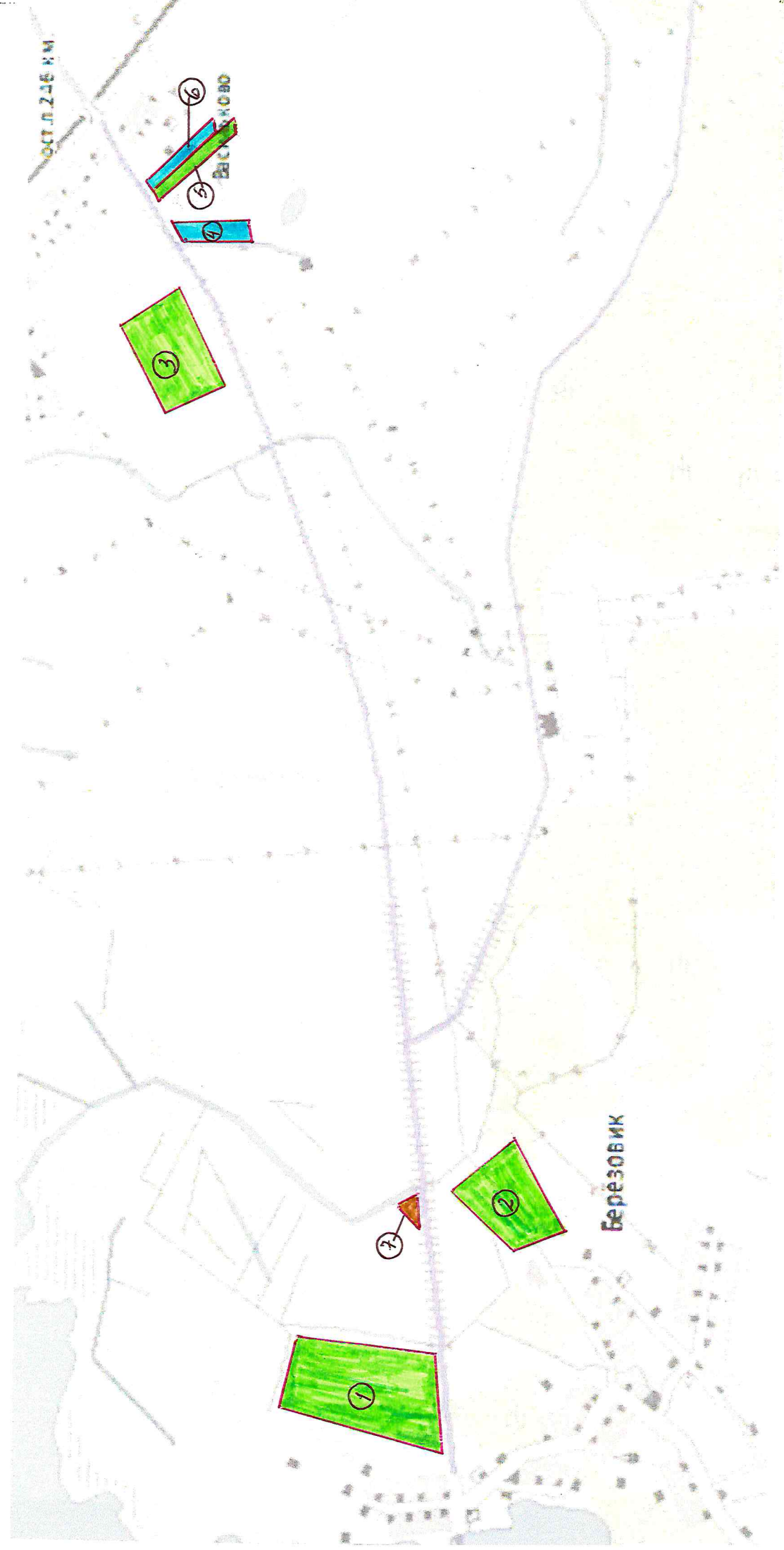
ПОТРЕБНОСТЬ В ДЕНЕЖНЫХ СРЕДСТВАХ НА ДВУКРАТНУЮ ОБРАБОТКУ*

Наименование сельского поселения	Потребность в денежных средствах, рублей					
	всего	в том числе:				
	земли сельскохозяйственного назначения	земли населенных пунктов	придорожная полоса	земли лесного фонда	прочие земли	
Березовицкого поселения	с/ 803250	761400	40500	1350		
ИТОГО	803250	761400	40500	1350	-	-

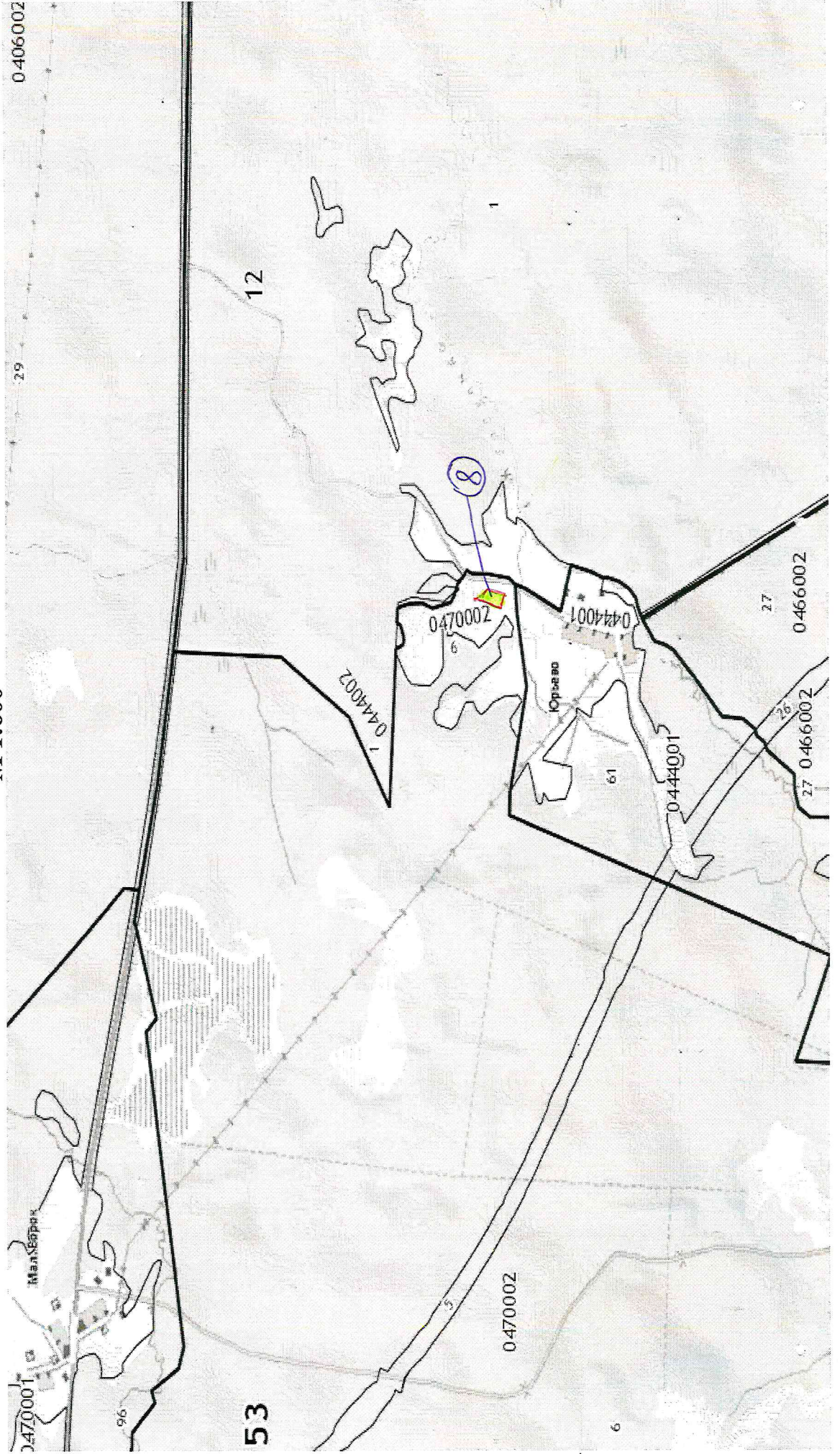
* стоимость двукратной обработки – 27 000 рублей/гектар

с/м. № 5/1

КАРТА ЗАСОРЕННОСТИ ТЕРРИТОРИИ БОРЩЕВИКОМ СОСНОВСКОГО
БЕРЕЗОВИКСКОЕ СЕЛЬСКОЕ ПОСЕЛЕНИЕ
М 1:5000



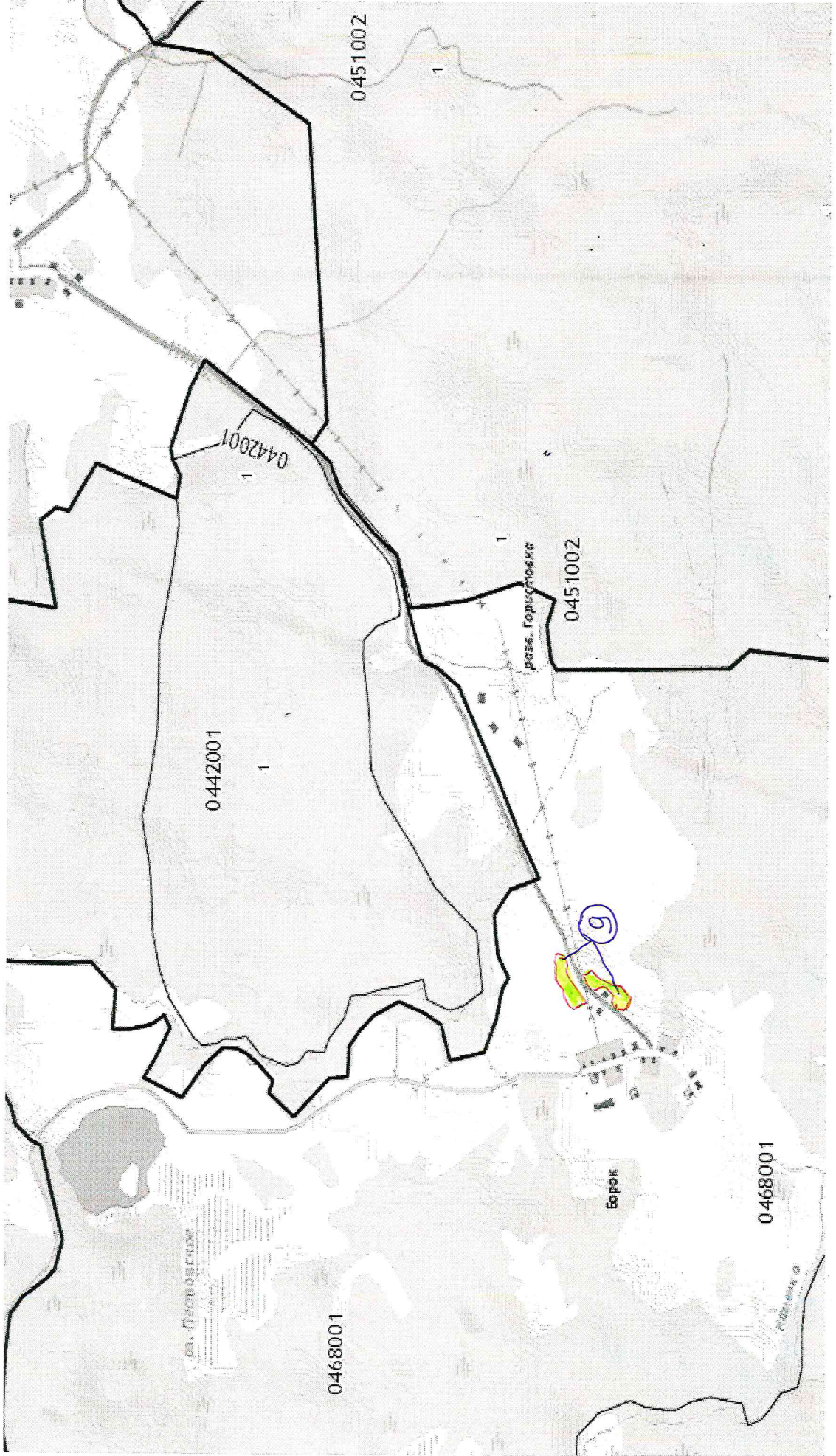
**КАРТА ЗАСОРЕННОСТИ ТЕРРИТОРИИ
БОРШЕВИКОМ СОСНОВСКОГО
Д. ЮРЬЕВО БЕРЕЗОВИКСКОГО СЕЛЬСКОГО ПОСЕЛЕНИЯ
М 1:600**



Приложение №5/3
к Методическим рекомендациям
(рекомендуемый образец)

**КАРТА ЗАСОРЕННОСТИ ТЕРРИТОРИИ
БОРЩЕВИКОМ СОСНОВСКОГО
Д. БОРОК БЕРЕЗОВИКСКОГО СЕЛЬСКОГО ПОСЕЛЕНИЯ**

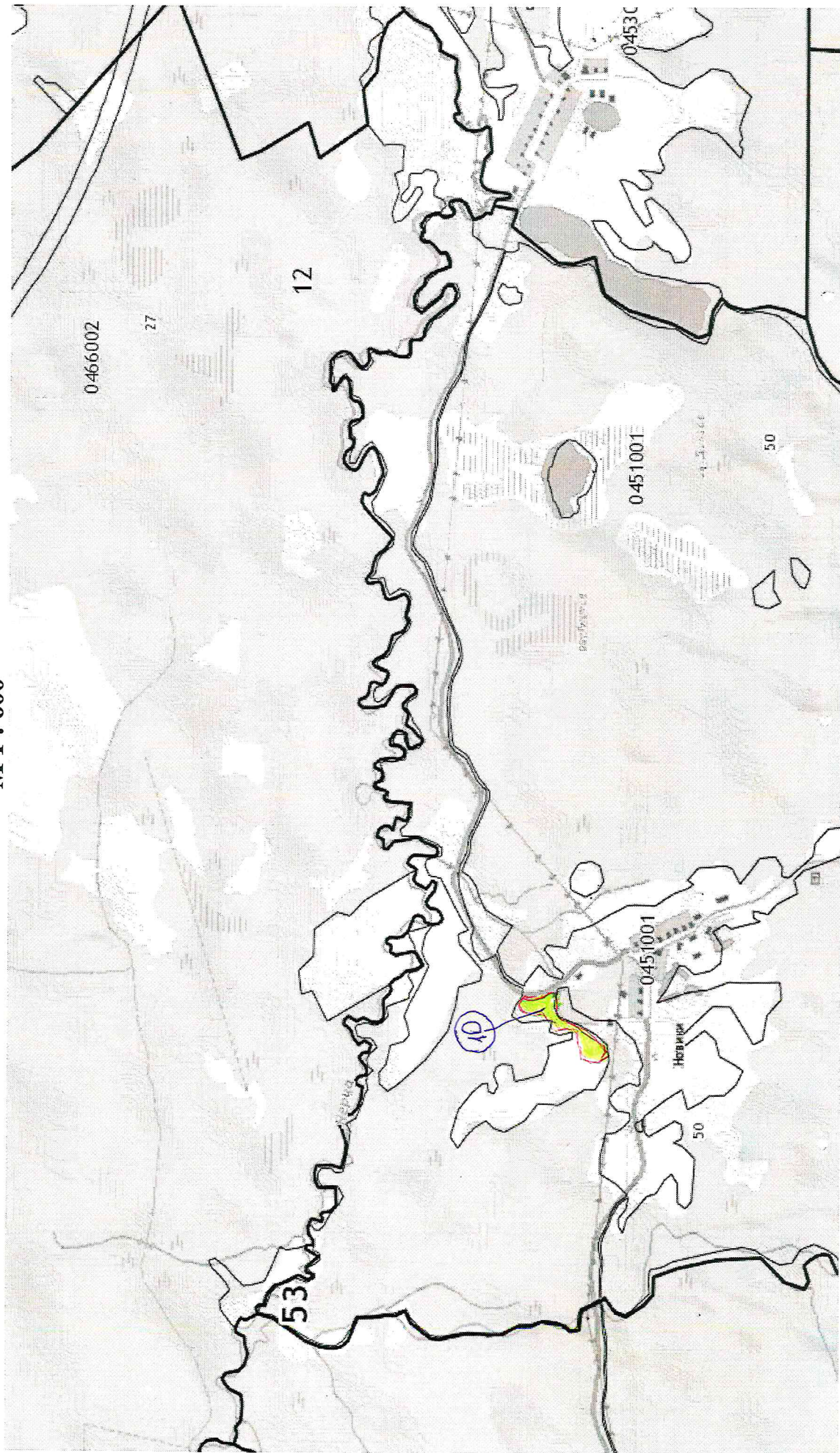
М 1 : 600



Приложение №5/4
к Методическим рекомендациям
(рекомендуемый образец)

**КАРТА ЗАСОРЕННОСТИ ТЕРРИТОРИИ
БОРЩЕВИКОМ СОСНОВСКОГО
Д. НОВИКИ БЕРЕЗОВИКСКОГО СЕЛЬСКОГО ПОСЕЛЕНИЯ**

М 1 : 600



**БЕРЕЗОВИКСКОЕ СЕЛЬСКОЕ ПОСЕЛЕНИЕ
ЭКСПЛИКАЦИЯ ЗЕМЕЛЬ, ЗАНЯТЫХ БОРЩЕВИКОМ СОСНОВСКОГО
Количество контуров (участков) – 10**

№ контура	Категория земель	Кадастровый номер участка	Собственник земельного участка	Пользователь земельного участка	Площадь контура, га
1	СХ	53:12:0426008:56	Баранов Г.П.		10
2	СХ	53:12:0426001:	Муниципальная собственность		7
3	СХ	53:12:0431001:87 53:12:0431001:88	Гурьева Л.К.		7
4	НП	53:12:0433002:25	Муниципальная собственность	Комяков М.В.	1
5	СХ	53:12:0433002:	Муниципальная собственность		0,7
6	НП	53:12:0433001:	собственность не установлена		0,5
7	ДФ	53:12:0426008:	собственность не установлена		0,05
8	СХ	53:12:0470002:7	Кудряшова Г.М.	Кудряшова Г.М.	0,5
9	СХ	53:12:0468001	Общая долевая ООО «Рассвет»	-	1,5
10	СХ	53:12:0451001	Общая долевая ТОО «Нива»	-	1,5
Итого площадь					29,75

*Примечание:

Условное сокращение категорий земель:

СХ – земли сельскохозяйственного назначения;

НП – земли населенных пунктов;

ДФ – придорожная полоса;

ЛФ – земли лесного фонда;

П – прочие земли.