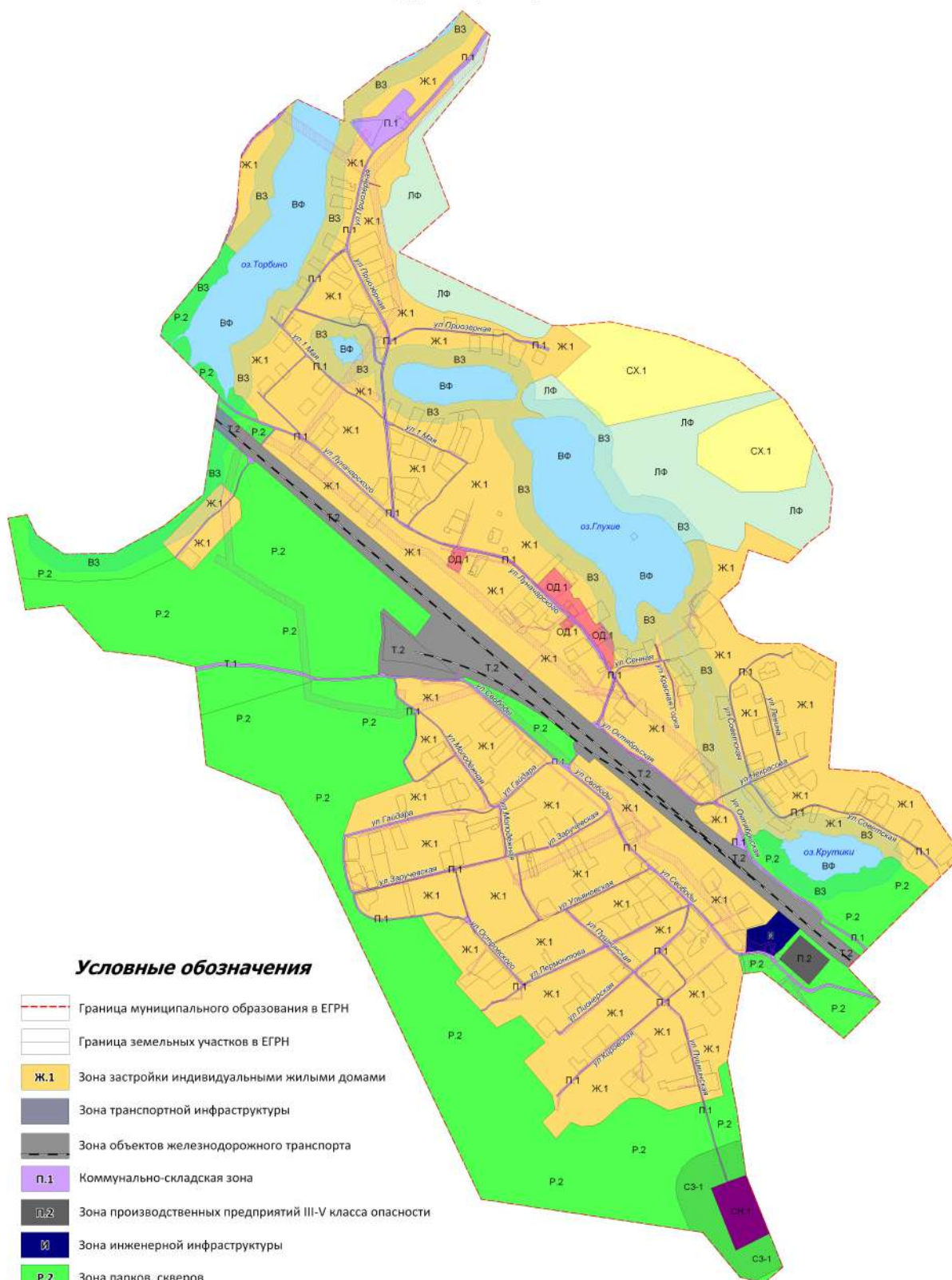


**ПРАВИЛА ЗЕМЛЕПОЛЬЗОВАНИЯ И ЗАСТРОЙКИ  
Боровёнковского сельского поселения  
Окуловского муниципального района Новгородской области**

**КАРТА ЗОН С ОСОБЫМИ УСЛОВИЯМИ ИСПОЛЬЗОВАНИЯ ТЕРРИТОРИИ  
ж/д станция Торбино**



**Условные обозначения**

- Граница муниципального образования в ЕГРН
- Граница земельных участков в ЕГРН
- Ж.1 Зона застройки индивидуальными жилыми домами
- Зона транспортной инфраструктуры
- Зона объектов железнодорожного транспорта
- П.1 Коммунально-складская зона
- П.2 Зона производственных предприятий III-V класса опасности
- И Зона инженерной инфраструктуры
- Р.2 Зона парков, скверов
- СХ.1 Зона сельскохозяйственных угодий
- СЗ-1 Зона территорий специального назначения

**Территории, на которые градостроительные регламенты не распространяются или не устанавливаются:**

- ВФ Территория водного фонда
- ЛФ Территория земель лесного фонда

**Границы зон с особыми условиями использования территории:**

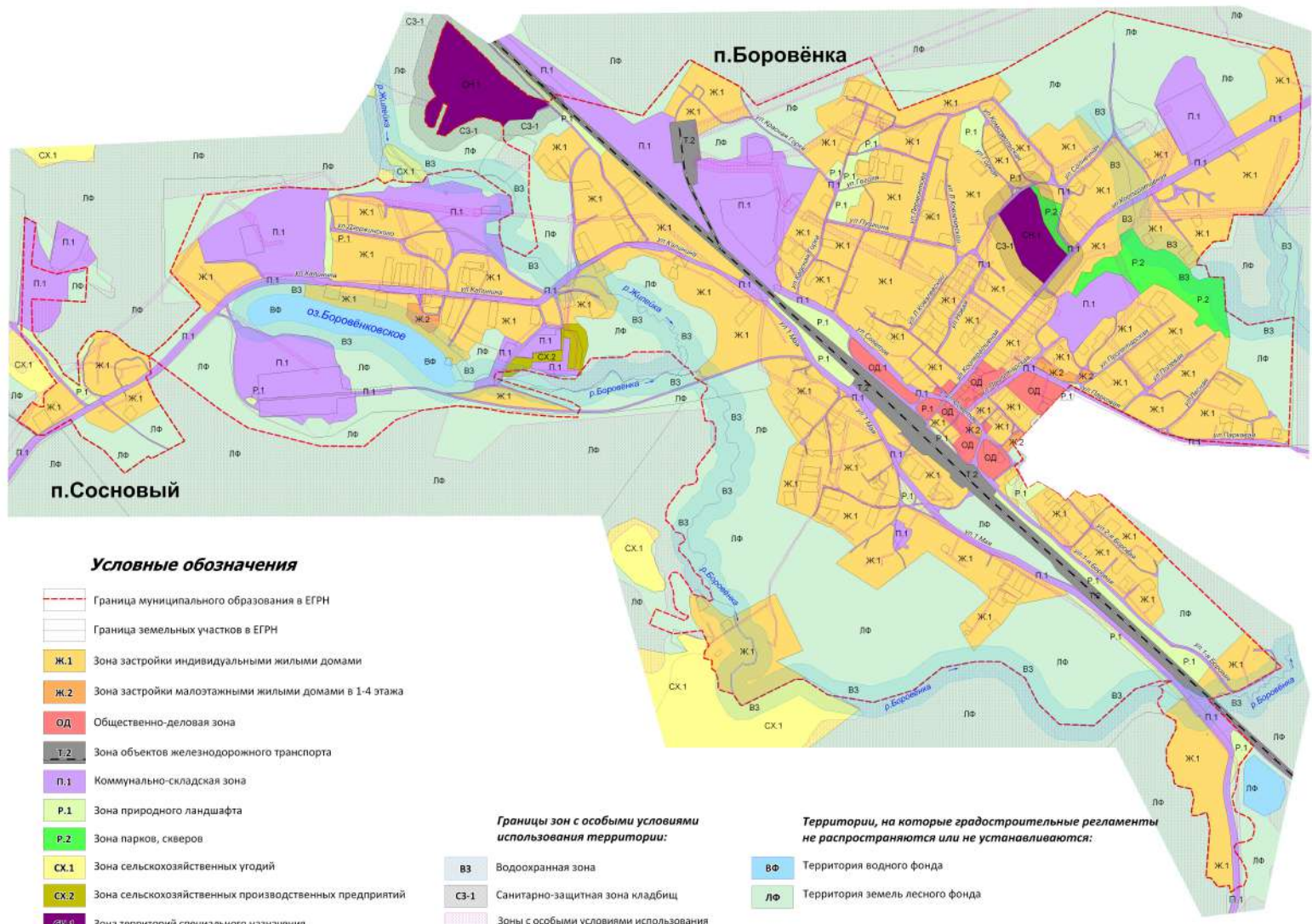
- ВЗ Водоохранная зона
- СЗ-1 Санитарно-защитная зона кладбищ
- Зоны с особыми условиями использования территории в ЕГРН

Информационный комплект № 01/14/03/2020		Проект землепользования и застройки	
Муниципальное образование		Боровёнковского сельского поселения	
Муниципальный район		Окуловского муниципального района Новгородской области	
Муниципальное образование		ж/д ст. Торбино	
Муниципальное образование		Карта зон с особыми условиями использования территории	
Муниципальное образование		ж/д ст. Торбино	
Муниципальное образование		М 1:5 000	
Исполнитель:	Осипов	Лист:	1/33
Разработчик:	Колесникова	Дата:	
Проверен:	Осипов	Дата:	

**ПРАВИЛА ЗЕМЛЕПОЛЬЗОВАНИЯ И ЗАСТРОЙКИ  
Боровёновского сельского поселения  
Окуловского муниципального района Новгородской области**



**КАРТА ЗОН С ОСОБЫМИ УСЛОВИЯМИ ИСПОЛЬЗОВАНИЯ ТЕРРИТОРИИ  
п.Боровёнка, п.Сосновый**



**Условные обозначения**

- Граница муниципального образования в ЕГРН
- Граница земельных участков в ЕГРН
- Ж.1 Зона застройки индивидуальными жилыми домами
- Ж.2 Зона застройки малоэтажными жилыми домами в 1-4 этажа
- ОД Общественно-деловая зона
- Т.2 Зона объектов железнодорожного транспорта
- П.1 Коммунально-складская зона
- Р.1 Зона природного ландшафта
- Р.2 Зона парков, скверов
- СХ.1 Зона сельскохозяйственных угодий
- СХ.2 Зона сельскохозяйственных производственных предприятий
- Ц.З.З. Зона территорий специального назначения
- ВЗ Водоохранная зона
- СЗ-1 Санитарно-защитная зона кладбищ
- Зоны с особыми условиями использования территории в ЕГРН
- ВФ Территория водного фонда
- ЛФ Территория земель лесного фонда

**Границы зон с особыми условиями использования территории:**

**Территории, на которые градостроительные регламенты не распространяются или не устанавливаются:**

Исполнитель		Дата		Подпись	
Иван	Иванов	10.01.2020	10.01.2020	Иван	Иванов
Иван	Иванов	10.01.2020	10.01.2020	Иван	Иванов
Иван	Иванов	10.01.2020	10.01.2020	Иван	Иванов
Иван	Иванов	10.01.2020	10.01.2020	Иван	Иванов

**ПРАВИЛА ЗЕМЛЕПОЛЬЗОВАНИЯ И ЗАСТРОЙКИ  
Боровёнковского сельского поселения  
Окуловского муниципального района Новгородской области**



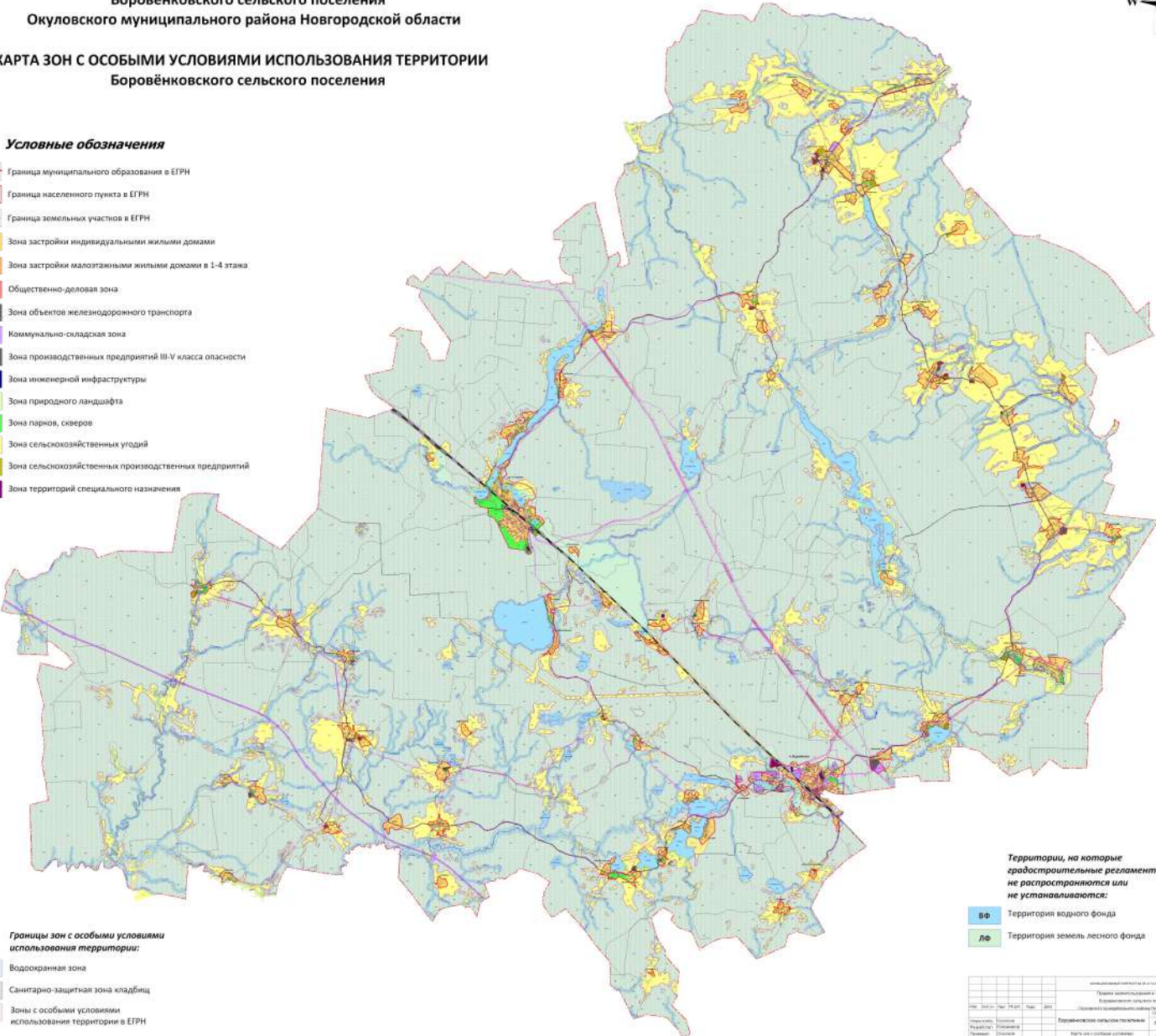
**КАРТА ЗОН С ОСОБЫМИ УСЛОВИЯМИ ИСПОЛЬЗОВАНИЯ ТЕРРИТОРИИ  
Боровёнковского сельского поселения**

**Условные обозначения**

- Граница муниципального образования в ЕГРН
- Граница населенного пункта в ЕГРН
- Граница земельных участков в ЕГРН
- Ж.1 Зона застройки индивидуальными жилыми домами
- Ж.2 Зона застройки малоэтажными жилыми домами в 1-4 этажа
- О.Д. Общественно-деловая зона
- Зона объектов железнодорожного транспорта
- П.1.1 Коммунально-складская зона
- П.1.2 Зона производственных предприятий III-V класса опасности
- И. Зона инженерной инфраструктуры
- Р.1 Зона природного ландшафта
- Р.2 Зона парков, скверов
- СК.1 Зона сельскохозяйственных угодий
- СК.2 Зона сельскохозяйственных производственных предприятий
- Зона территорий специального назначения

**Границы зон с особыми условиями использования территории:**

- ВЗ Водоохранная зона
- СЗ-1 Санитарно-защитная зона кладбищ
- Зоны с особыми условиями использования территории в ЕГРН



**Территории, на которые градостроительные регламенты не распространяются или не устанавливаются:**

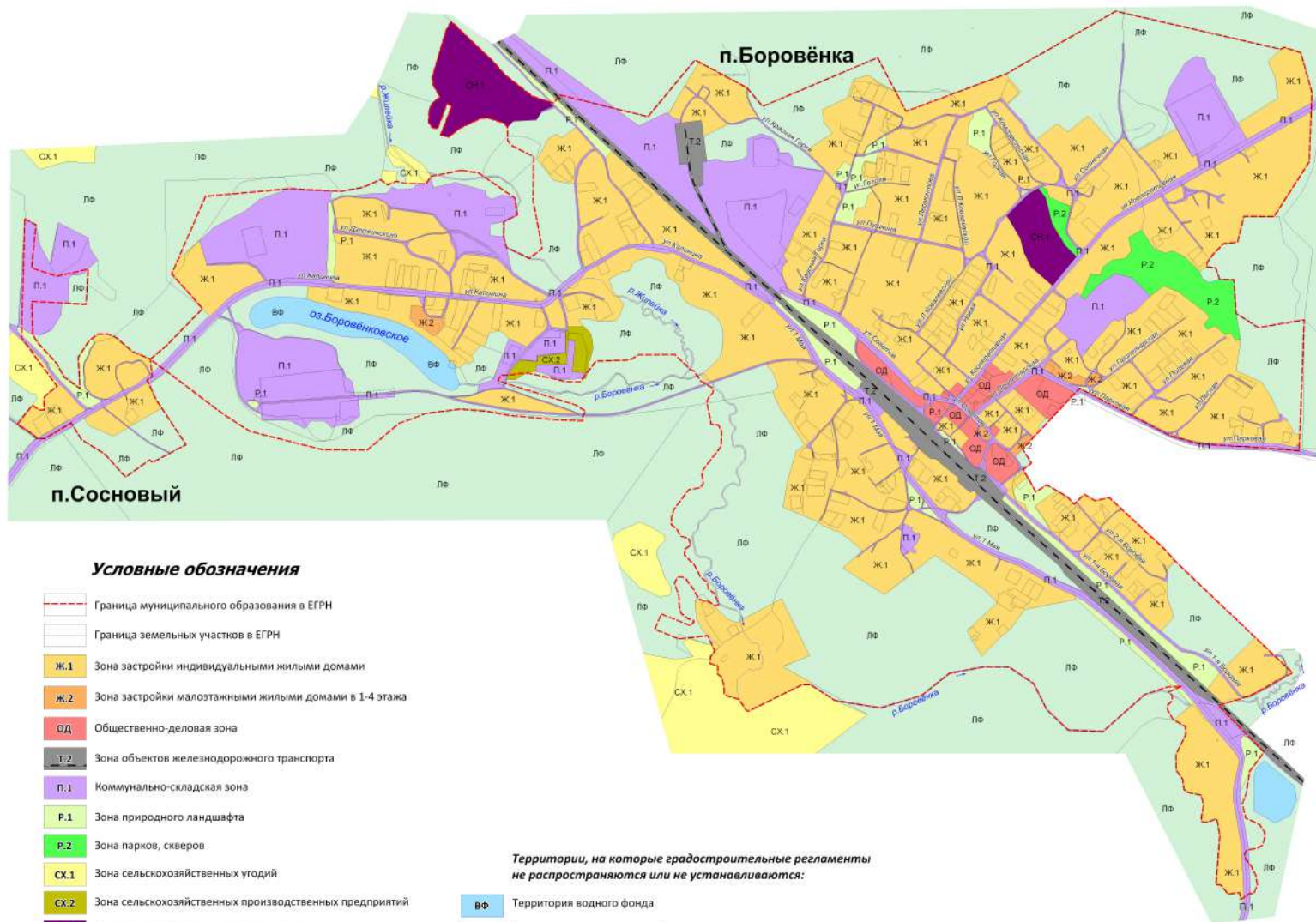
- ВФ Территория водного фонда
- ЛФ Территория земель лесного фонда

Муниципальное образование в ЕГРН		Муниципальный район	
№	Наименование	№	Наименование
01	Окуловский муниципальный район	01	Окуловский муниципальный район
02	Боровёнковский сельсовет	02	Боровёнковский сельсовет
03	Боровёнковский сельсовет	03	Боровёнковский сельсовет
04	Боровёнковский сельсовет	04	Боровёнковский сельсовет
05	Боровёнковский сельсовет	05	Боровёнковский сельсовет
06	Боровёнковский сельсовет	06	Боровёнковский сельсовет
07	Боровёнковский сельсовет	07	Боровёнковский сельсовет
08	Боровёнковский сельсовет	08	Боровёнковский сельсовет
09	Боровёнковский сельсовет	09	Боровёнковский сельсовет
10	Боровёнковский сельсовет	10	Боровёнковский сельсовет

**ПРАВИЛА ЗЕМЛЕПОЛЬЗОВАНИЯ И ЗАСТРОЙКИ  
Боровёнского сельского поселения  
Окуловского муниципального района Новгородской области**



**КАРТА ГРАДОСТРОИТЕЛЬНОГО ЗОНИРОВАНИЯ ГРАНИЦ ТЕРРИТОРИАЛЬНЫХ ЗОН  
п.Боровёнка, п.Сосновый**



*Территории, на которые градостроительные регламенты не распространяются или не устанавливаются:*

Имя		Фамилия		Подпись		Дата	
Исполнитель: <input type="checkbox"/> Оглавление Руководитель: <input type="checkbox"/> Приложение Разработчик: <input type="checkbox"/> Приложение							
Исполнитель: <input type="checkbox"/> Приложение Руководитель: <input type="checkbox"/> Приложение Разработчик: <input type="checkbox"/> Приложение							
Имя: <input type="text"/> Фамилия: <input type="text"/> Подпись: <input type="text"/>							

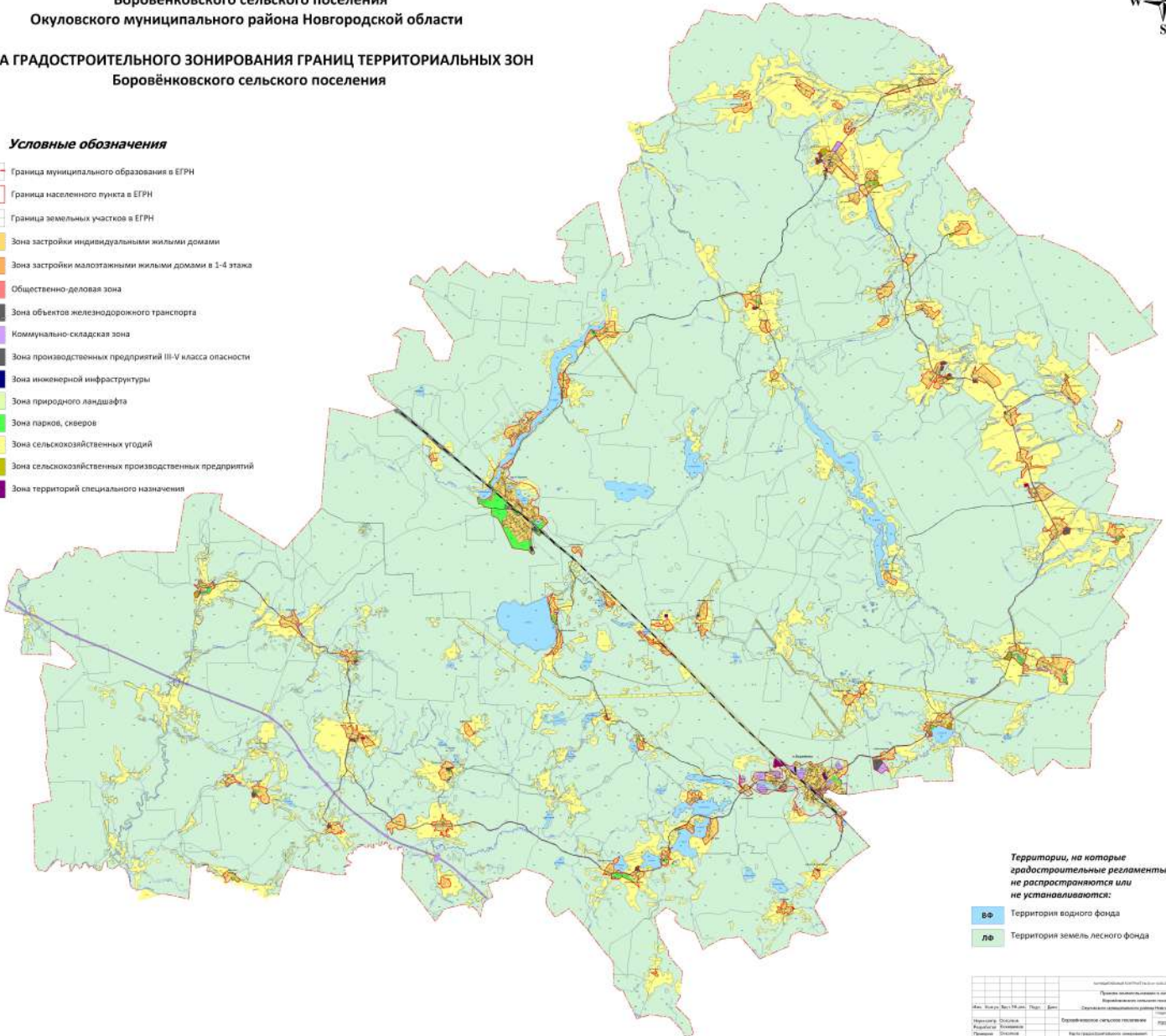
ПРАВИЛА ЗЕМЛЕПОЛЬЗОВАНИЯ И ЗАСТРОЙКИ  
Боровёнковского сельского поселения  
Окуловского муниципального района Новгородской области



КАРТА ГРАДОСТРОИТЕЛЬНОГО ЗОНИРОВАНИЯ ГРАНИЦ ТЕРРИТОРИАЛЬНЫХ ЗОН  
Боровёнковского сельского поселения

**Условные обозначения**

- Граница муниципального образования в ЕГРН
- Граница населенного пункта в ЕГРН
- Граница земельных участков в ЕГРН
- Ж.1 Зона застройки индивидуальными жилыми домами
- Ж.2 Зона застройки малоэтажными жилыми домами в 1-4 этажа
- О.Д. Общественно-деловая зона
- Зона объектов железнодорожного транспорта
- П.1 Коммунально-складская зона
- Зона производственных предприятий III-V класса опасности
- И. Зона инженерной инфраструктуры
- Р.1 Зона природного ландшафта
- Р.2 Зона парков, скверов
- СХ.1 Зона сельскохозяйственных угодий
- СХ.2 Зона сельскохозяйственных производственных предприятий
- О.С.З.1 Зона территорий специального назначения



Территории, на которые градостроительные регламенты не распространяются или не устанавливаются:

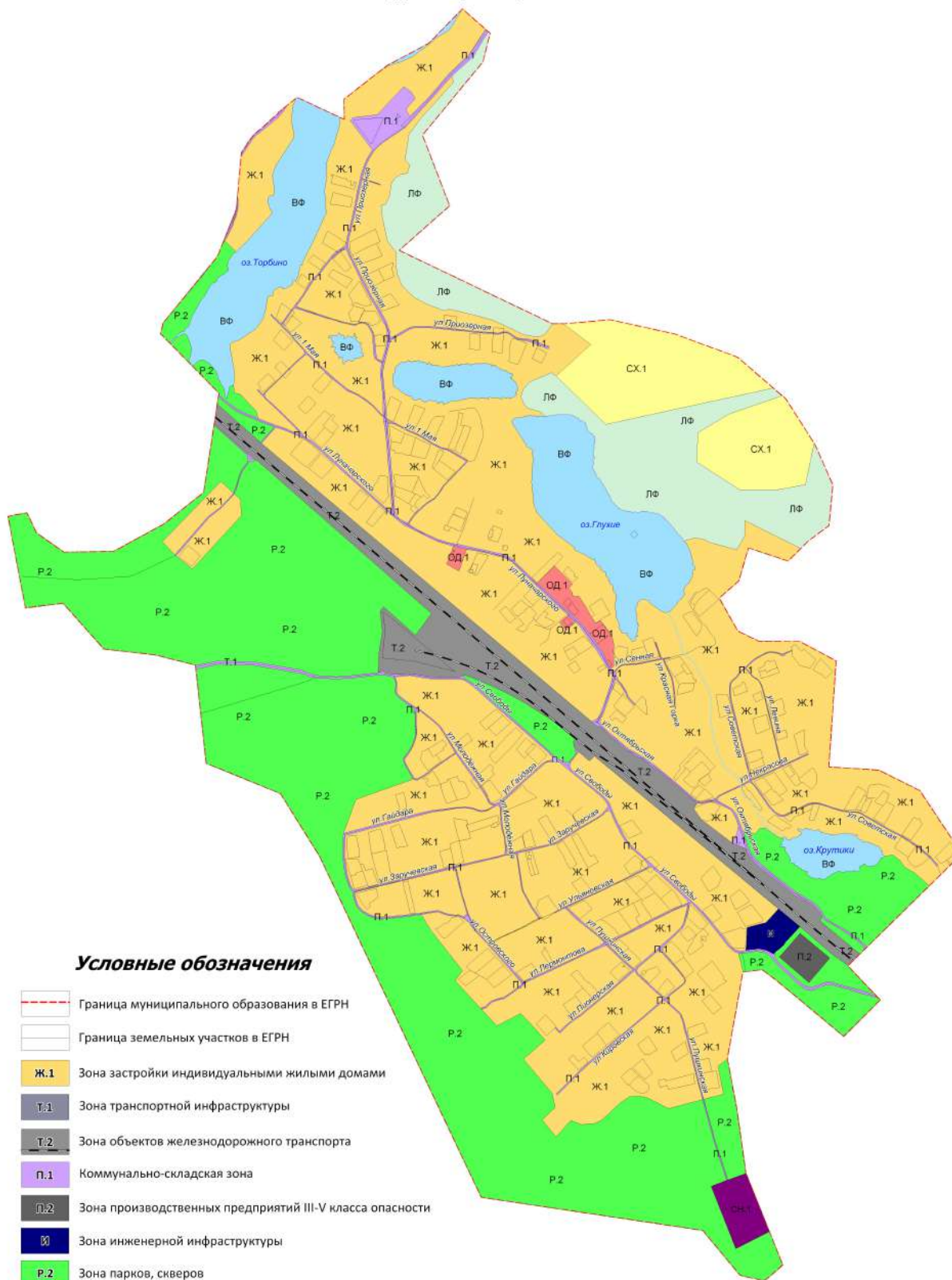
- ВФ Территория водного фонда
- ЛФ Территория земель лесного фонда

Муниципальное образование			
Правила землепользования и застройки			
Муниципальное образование			
Окуловский муниципальный район Новгородской области			
Боровёнковский сельский поселение			
Итого листов	18	Лист	18
Итого страниц	18	Страница	18
Итого листов	18	Лист	18
Итого страниц	18	Страница	18

**ПРАВИЛА ЗЕМЛЕПОЛЬЗОВАНИЯ И ЗАСТРОЙКИ  
Боровёнковского сельского поселения  
Окуловского муниципального района Новгородской области**



**КАРТА ГРАДОСТРОИТЕЛЬНОГО ЗОНИРОВАНИЯ ГРАНИЦ ТЕРРИТОРИАЛЬНЫХ ЗОН  
ж/д станция Торбино**



**Условные обозначения**

- Граница муниципального образования в ЕГРН
- Граница земельных участков в ЕГРН
- Ж.1 Зона застройки индивидуальными жилыми домами
- Т.1 Зона транспортной инфраструктуры
- Т.2 Зона объектов железнодорожного транспорта
- П.1 Коммунально-складская зона
- П.2 Зона производственных предприятий III-V класса опасности
- И Зона инженерной инфраструктуры
- Р.2 Зона парков, скверов
- СХ.1 Зона сельскохозяйственных угодий
- Зона территорий специального назначения

**Территории, на которые градостроительные регламенты не распространяются или не устанавливаются:**

- ВФ Территория водного фонда
- ЛФ Территория земель лесного фонда

информационный документ № 01/16/03/2023		Правила землепользования и застройки	
Боровёнковского сельского поселения		Окуловского муниципального района Новгородской области	
Имя	Иван Александрович	Подпись	Дата
Инициалы	О.С.О.	Подпись	Дата
Имя	Иван Александрович	Подпись	Дата
Инициалы	О.С.О.	Подпись	Дата
Имя	Иван Александрович	Подпись	Дата
Инициалы	О.С.О.	Подпись	Дата
Боровёнковское сельское поселение		ЛР33	000 "Документы и планы"
ж/д ст. Торбино		ЛР33	г. Торбино
Карта градостроительного зонирования		000 "Документы и планы"	
границ территориальных зон		г. Торбино	
ж/д ст. Торбино		г. Торбино	
М 1:5 000			