


Филиал публично-правовой компании "Роскадастр" по Новгородской области
полное наименование органа регистрации прав
Выписка из Единого государственного реестра недвижимости об объекте недвижимости

Сведения о характеристиках объекта недвижимости

На основании запроса от 12.11.2024, поступившего на рассмотрение 12.11.2024, сообщаем, что согласно записям Единого государственного реестра недвижимости:

Земельный участок			
Вид объекта недвижимости			
Лист № 1 раздела 1	Всего листов раздела 1: 3	Всего разделов: 8	Всего листов выписки: 15
12.11.2024г. № КУВИ-001/2024-275751766			
Кадастровый номер:	53:12:1503001:418		
Номер кадастрового квартала:	53:12:1503001		
Дата присвоения кадастрового номера:	23.12.2022		

Ранее присвоенный государственный учетный номер:	Данные отсутствуют		
Адрес:	Российская Федерация, Новгородская область, Окуловский муниципальный район, Турбинное сельское поселение, деревня Перестово, земельный участок 1696		
Площадь:	96793 +/- 109		
Кадастровая стоимость, руб.:	10842091.03		
Кадастровые номера расположенных в пределах земельного участка объектов недвижимости:	Данные отсутствуют		
Кадастровые номера объектов недвижимости, из которых образован объект недвижимости:	Данные отсутствуют		
Кадастровые номера образованных объектов недвижимости:	Данные отсутствуют		
Категория земель:	Земли населенных пунктов		
Виды разрешенного использования:	Природно-познавательный туризм		
Сведения о кадастровом инженере:	Семенова Ольга Викторовна, СНИЛС 021-413-567 98, договор на выполнение кадастровых работ от 08.12.2022 № 80, дата завершения кадастровых работ: 22.12.2022		
Сведения о лесах, водных объектах и об иных природных объектах, расположенных в пределах земельного участка:	Данные отсутствуют		
Сведения о том, что земельный участок полностью расположен в границах зоны с особыми условиями использования территории, территории объекта культурного наследия, публичного сервитута:	Данные отсутствуют		

	ДОКУМЕНТ ПОДПИСАН
Сертификат: 009F0BDC181AD23B64597E1E2579BEF850	ЭЛЕКТРОННОЙ ПОДПИСЬЮ
Выдана: ФЕДЕРАЛЬНАЯ СЛУЖБА ГОСУДАРСТВЕННОЙ РЕГИСТРАЦИИ, КАДАСТРА И КАРТОГРАФИИ	РЕГИСТРАЦИИ, КАДАСТРА И КАРТОГРАФИИ
Делегирован: с 02.08.2024 по 26.10.2025	инициалы, фамилия
ПОЛНОЕ НАИМЕНОВАНИЕ ДОЛЖНОСТИ	

Земельный участок			
вид объекта недвижимости			
Лист № 2 раздела 1	Всего листов раздела 1: 3	Всего разделов: 8	Всего листов выписки: 15
12.11.2024г. № КУВИ-001/2024-275751766		53:12:1503001:418	
Кадастровый номер:			
Сведения о том, что земельный участок расположен в границах особой экономической зоны, территории опережающего развития, зоны территориального развития в Российской Федерации, игорной зоны:	Данные отсутствуют		
Сведения о том, что земельный участок расположен в границах особо охраняемой природной территории, Байкальской природной территории и ее экологических зон, лесопарковым зеленым поясе, охотничьего угодья, лесничества:	Данные отсутствуют		
Сведения о расположении земельного участка и (или) расположенного на нем объекта недвижимости в границах территории, в отношении которой принято решение о резервировании земель для государственных или муниципальных нужд:	Данные отсутствуют		
Сведения о результатах проведения государственного земельного надзора:	Данные отсутствуют		
Сведения о расположении земельного участка в границах территории, в отношении которой утвержден проект межевания территории:	Данные отсутствуют		
Условный номер земельного участка:	Данные отсутствуют		
Сведения о принятии акта и (или) заключения договора, предусматривающих предоставление в соответствии с земельным законодательством исполнительным органом государственного органа власти или органом местного самоуправления, находящегося в государственной или муниципальной собственности земельного участка для строительства наемного дома социального использования или наемного дома коммерческого использования:	Данные отсутствуют		
Сведения о том, что земельный участок или земельные участки образованы на основании решения об изъятии земельного участка и (или) расположенного на нем объекта недвижимости для государственных или муниципальных нужд:	Данные отсутствуют		
Сведения о том, что земельный участок образован из земель или земельного участка, государственная собственность на которые не разграничена:	Данные отсутствуют		

полное наименование должности



ДОКУМЕНТ ПОДПИСАН
ЭЛЕКТРОННОЙ ПОДПИСЬЮ

Сертификат: 009f9b8dc161a0218e4597f1e2579b6f850
Владелец: ФЕДЕРАЛЬНАЯ СЛУЖБА ГОСУДАРСТВЕННОЙ
РЕГИСТРАЦИИ, КАДАСТРА И КАРТОГРАФИИ

инициалы, фамилия

Земельный участок

Вид объекта недвижимости

Лист № 3 раздела 1

Всего листов раздела 1: 3

Всего разделов: 8

Всего листов выписки: 15

12.11.2024г. № КУВИ-001/2024-275751766

Кадастровый номер:

53:12:1503001:418

Сведения о наличии земельного спора о местоположении границ земельных участков:

данные отсутствуют

Статус записи об объекте недвижимости:

Сведения об объекте недвижимости имеют статус "актуальные"

Особые отметки:

Сведения об ограничениях права на объект недвижимости, обременениях данного объекта, не зарегистрированных в реестре прав, ограничений прав и обременений недвижимого имущества: вид ограничения (обременения): ограничения прав на земельный участок, предусмотренные статьей 56 Земельного кодекса Российской Федерации; срок действия: с 23.12.2022; реквизиты документа-основания: о постановке на кадастровый учет зон с особыми условиями использования территорий от 29.08.2013 № 00-2041-И выдан: Комитет по охране окружающей среды и природных ресурсов Новгородской области; карта (План) зоны с особыми условиями использования - прибрежная защитная полоса озера Боровно в границах Ожумовского района Новгородской области от 14.08.2013 № 7-0/5567 выдан: Управление Росреестра по Новгородской области, Ожумовский отдел.

Получатель выписки:

ФЕДЕРАЛЬНОЕ АГЕНТСТВО ПО УПРАВЛЕНИЮ ГОСУДАРСТВЕННЫМ ИМУЩЕСТВОМ



ДОКУМЕНТ ПОДПИСАН

ЭЛЕКТРОННОЙ ПОДПИСЬЮ

Сертификат: 009F0BDC181A023B64597F1E2579BEFB50

Владелец: ФЕДЕРАЛЬНАЯ СЛУЖБА ГОСУДАРСТВЕННОЙ

РЕГИСТРАЦИИ, КАДАСТРА И КАРТОГРАФИИ

Делегирован: с 02.08.2024 по 26.10.2025

ПОЛНОЕ НАИМЕНОВАНИЕ ДОЛЖНОСТИ

Инициалы, фамилия

Выписка из Единого государственного реестра недвижимости об объекте недвижимости
Сведения о зарегистрированных правах

Земельный участок	
вид объекта недвижимости	
Лист № 1 раздела 2	Всего листов раздела 2: 2
Всего листов выписки: 15	
12.11.2024г. № КУВН/001/2024-275751766	
Кадастровый номер: 53:12:1503001:418	

1	Правообладатель (правообладатели):	1.1	Российская Федерация
	Сведения о возможности предоставления третьим лицам персональных данных физического лица:	1.1.1	данные отсутствуют
2	Вид, номер, дата и время государственной регистрации права:	2.1	Собственность 53:12:1503001:418-53/093/2023-2 29.06.2023 15:09:26
3	Сведения об осуществлении государственной регистрации сделки, права без необходимого в силу закона согласия третьего лица, органа:	3.1	данные отсутствуют
4	Ограничение прав и обременение объекта недвижимости:		не зарегистрировано
5	Договоры участия в долевом строительстве:		не зарегистрировано
6	Заявленные в судебном порядке права требования:		данные отсутствуют
7	Сведения о возможности предоставления третьим лицам персональных данных физического лица		данные отсутствуют
8	Сведения о возражении в отношении зарегистрированного права:		данные отсутствуют
9	Сведения о наличии решения об изъятии объекта недвижимости для государственных и муниципальных нужд:		данные отсутствуют
10	Сведения о невозможности государственной регистрации без личного участия правообладателя или его законного представителя:		данные отсутствуют
11	Правопритязания и сведения о наличии поступивших, но не рассмотренных заявлений о проведении государственной регистрации права (перехода, прекращения права), ограничения права или обременения объекта недвижимости, сделки в отношении объекта недвижимости:		отсутствуют

	ДОКУМЕНТ ПОДПИСАН ЭЛЕКТРОННОЙ ПОДПИСЬЮ
Сертификат: 00910B0DC181A023B64597E1E2379B6FB30	Инициалы, фамилия
Выдана: ФЕДЕРАЛЬНАЯ СЛУЖБА ГОСУДАРСТВЕННОЙ РЕГИСТРАЦИИ, КАДАСТРА И КАРТОГРАФИИ	
Полное наименование должности	

Земельный участок

Вид объекта недвижимости

Лист № 2 раздела 2

Всего листов раздела 2: 2

Всего разделов: 8

Всего листов выписки: 15


12.11.2024г. № КУВИ-001/2024-275751766

Кадастровый номер:

53:12:1503001:418

11 Сведения о невозможности государственной регистрации перехода, прекращения, ограничения права на земельный участок из земель сельскохозяйственного назначения:

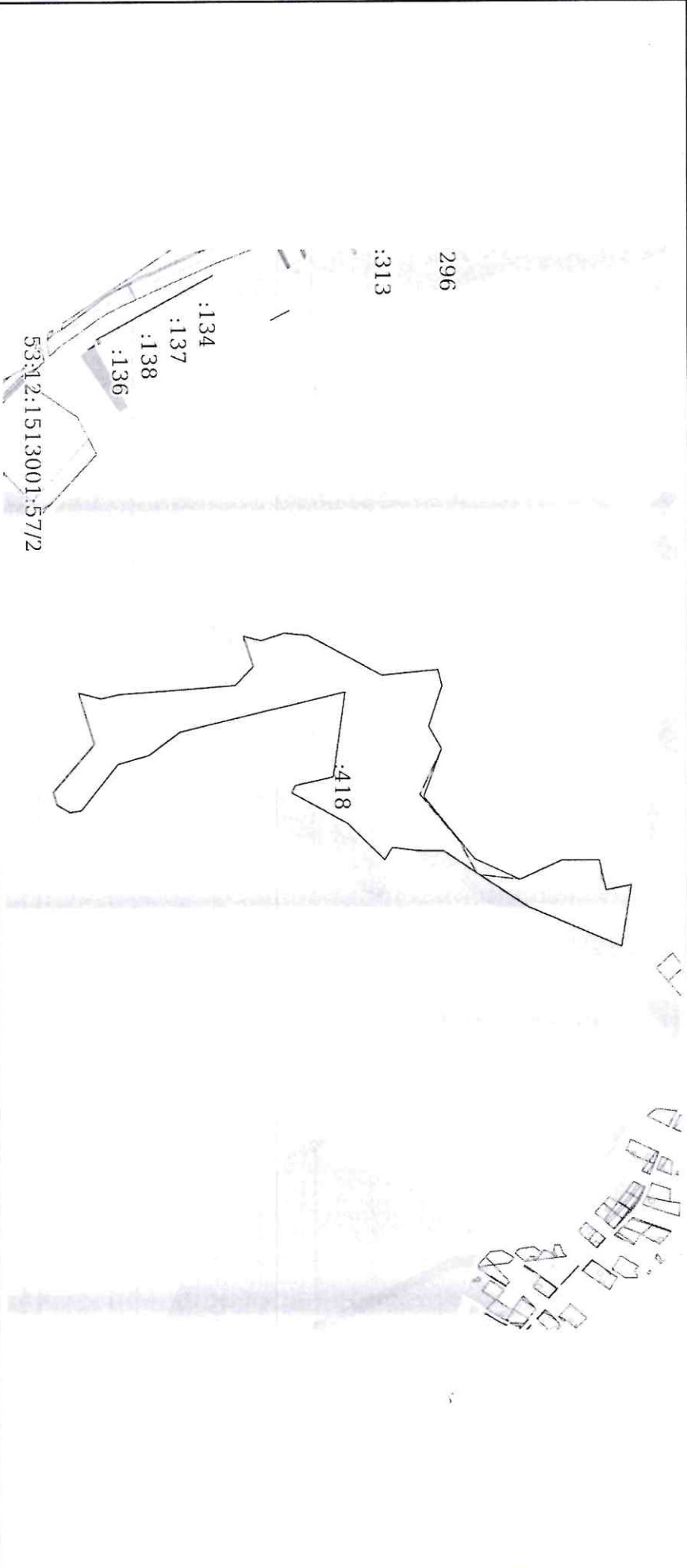
данные отсутствуют

 ДОКУМЕНТ ПОДПИСАН ЭЛЕКТРОННОЙ ПОДПИСЬЮ	
Сертификат: 009F0BDC181A023B64597FE2579BEFB80 Владелец: ФЕДЕРАЛЬНАЯ СЛУЖБА ГОСУДАРСТВЕННОЙ РЕГИСТРАЦИИ, КАДАСТРА И КАРТОГРАФИИ Действителен: с 02.08.2024 по 26.10.2025	инициалы, фамилия
ПОЛНОЕ НАИМЕНОВАНИЕ ДОЛЖНОСТИ	

Выписка из Единого государственного реестра недвижимости об объекте недвижимости
Описание местоположения земельного участка

Земельный участок			
Вид объекта недвижимости			
Лист № 1 раздела 3	Всего листов раздела 3: 1	Всего разделов: 8	Всего листов выписки: 15
12.11.2024г. № КУВИ-001/2024-275751766			
Кадастровый номер:		53:12:1503001:418	

План (Чертеж, схема) земельного участка



Масштаб 1:9000

Условные обозначения:

ДОКУМЕНТ ПОДПИСАН	
ЭЛЕКТРОННОЙ ПОДПИСЬЮ	
Сертификат: 000909ВДС\N\A023B64597F1E23799E9E930	
Владелец: ФЕДЕРАЛЬНАЯ СЛУЖБА ГОСУДАРСТВЕННОЙ	
РЕГИСТРАЦИИ КАДАСТРА И КАРТОГРАФИИ	
инициалы, фамилия	

Выписка из Единого государственного реестра недвижимости об объекте недвижимости
 Описание местоположения земельного участка

Земельный участок	
вид объекта недвижимости	
Лист № 1 раздела 3.1	Всего листов раздела 3.1: 2
Всего разделов: 8	
Всего листов выписки: 15	
12.11.2024г. № КУВИ-001/2024-275751766	
Кадастровый номер: 53:12:1503001:418	

№ п/п	Номер точки		Дирекционный угол	Горизонтальное проложение, м	Описание местоположения границ земельного участка		Сведения об адресах правообладателей смежных земельных участков
	начальная	конечная			Описание закрепления на местности	Кадастровые номера смежных участков	
1	2	3	4	5	6	7	8
1	1.1.1	1.1.2	203°7.4'	133.91	данные отсутствуют	53:12:0000000:119(8)	адрес отсутствует
2	1.1.2	1.1.3	203°3.6'	19.61	данные отсутствуют	53:12:0000000:119(8)	адрес отсутствует
3	1.1.3	1.1.4	213°39.4'	155.17	данные отсутствуют	53:12:0000000:119(8)	адрес отсутствует
4	1.1.4	1.1.5	181°6.7'	41.73	данные отсутствуют	53:12:0000000:119(8)	адрес отсутствует
5	1.1.5	1.1.6	187°18.7'	36.62	данные отсутствуют	данные отсутствуют	данные отсутствуют
6	1.1.6	1.1.7	120°57.5'	21.71	данные отсутствуют	данные отсутствуют	данные отсутствуют
7	1.1.7	1.1.8	224°31.3'	79.65	данные отсутствуют	данные отсутствуют	данные отсутствуют
8	1.1.8	1.1.9	208°47.4'	96.66	данные отсутствуют	данные отсутствуют	данные отсутствуют
9	1.1.9	1.1.10	296°35.2'	12.49	данные отсутствуют	данные отсутствуют	данные отсутствуют
10	1.1.10	1.1.11	347°19.7'	59.4	данные отсутствуют	данные отсутствуют	данные отсутствуют
11	1.1.11	1.1.12	278°11.0'	130.73	данные отсутствуют	данные отсутствуют	данные отсутствуют
12	1.1.12	1.1.13	166°37.7'	257.62	данные отсутствуют	данные отсутствуют	данные отсутствуют
13	1.1.13	1.1.14	143°18.5'	59.21	данные отсутствуют	данные отсутствуют	данные отсутствуют
14	1.1.14	1.1.15	164°3.8'	49.13	данные отсутствуют	данные отсутствуют	данные отсутствуют
15	1.1.15	1.1.16	128°31.3'	90.43	данные отсутствуют	данные отсутствуют	данные отсутствуют
16	1.1.16	1.1.17	172°29.8'	17.84	данные отсутствуют	данные отсутствуют	данные отсутствуют
17	1.1.17	1.1.18	210°2.9'	22.31	данные отсутствуют	данные отсутствуют	данные отсутствуют
18	1.1.18	1.1.19	254°2.6'	20.33	данные отсутствуют	данные отсутствуют	данные отсутствуют
19	1.1.19	1.1.20	310°47.7'	96.53	данные отсутствуют	данные отсутствуют	данные отсутствуют
20	1.1.20	1.1.21	253°12.4'	82.16	данные отсутствуют	данные отсутствуют	данные отсутствуют
21	1.1.21	1.1.22	15°13.4'	35.45	данные отсутствуют	данные отсутствуют	данные отсутствуют
22	1.1.22	1.1.23	346°52.8'	28.68	данные отсутствуют	данные отсутствуют	данные отсутствуют

полное наименование должности

ДОКУМЕНТ ПОДПИСАН ЭЛЕКТРОННОЙ ПОДПИСЬЮ

Сертификат: 009F0BDC181A023B64597F1E2579BEFB50
 Владелец: ФЕДЕРАЛЬНАЯ СЛУЖБА ГОСУДАРСТВЕННОЙ РЕГИСТРАЦИИ, КАДАСТРА И КАРТОГРАФИИ
 Действителен: с 02.08.2024 по 26.10.2025

ИНИЦИАЛЫ, ФАМИЛИЯ

Земельный участок

вид объекта недвижимости

Всего листов выписки: 15

Всего разделов: 8

Всего листов раздела 3.1: 2

12.11.2024г. № КУВИ-001/2024-275751766

53:12:1503001:418

Кадастровый номер:

1	2	3	4	5	6	7	8
23	1.1.23	1.1.24	355°45.7'	176.42	данные отсутствуют	данные отсутствуют	данные отсутствуют
24	1.1.24	1.1.25	314°3.7'	40.16	данные отсутствуют	данные отсутствуют	данные отсутствуют
25	1.1.25	1.1.26	252°6.2'	48.72	данные отсутствуют	данные отсутствуют	данные отсутствуют
26	1.1.26	1.1.27	14°21.6'	27.9	данные отсутствуют	данные отсутствуют	данные отсутствуют
27	1.1.27	1.1.28	342°1.8'	36.21	данные отсутствуют	данные отсутствуют	данные отсутствуют
28	1.1.28	1.1.29	5°46.6'	36.96	данные отсутствуют	данные отсутствуют	данные отсутствуют
29	1.1.29	1.1.30	28°36.2'	127.8	данные отсутствуют	данные отсутствуют	данные отсутствуют
30	1.1.30	1.1.31	354°31.4'	85.08	данные отсутствуют	данные отсутствуют	данные отсутствуют
31	1.1.31	1.1.32	75°33.8'	25.35	данные отсутствуют	данные отсутствуют	данные отсутствуют
32	1.1.32	1.1.33	108°10.6'	65.66	данные отсутствуют	данные отсутствуют	данные отсутствуют
33	1.1.33	1.1.34	60°28.9'	39.39	данные отсутствуют	данные отсутствуют	данные отсутствуют
34	1.1.34	1.1.35	110°53.6'	77.89	данные отсутствуют	данные отсутствуют	данные отсутствуют
35	1.1.35	1.1.36	50°46.9'	122.56	данные отсутствуют	данные отсутствуют	данные отсутствуют
36	1.1.36	1.1.37	24°44.3'	75.49	данные отсутствуют	данные отсутствуют	данные отсутствуют
37	1.1.37	1.1.38	335°38.9'	69.84	данные отсутствуют	данные отсутствуют	данные отсутствуют
38	1.1.38	1.1.39	0°0.0'	56.79	данные отсутствуют	данные отсутствуют	данные отсутствуют
39	1.1.39	1.1.40	77°4.4'	46.81	данные отсутствуют	данные отсутствуют	данные отсутствуют
40	1.1.40	1.1.41	348°57.4'	38.89	данные отсутствуют	данные отсутствуют	данные отсутствуют
41	1.1.41	1.1.1	99°5.6'	94.27	данные отсутствуют	данные отсутствуют	данные отсутствуют



ДОКУМЕНТ ПОДПИСАН
ЭЛЕКТРОННОЙ ПОДПИСЬЮ

Сертификат: 009F0BDC181A023B64597F1E2579BEFB50

Выдана: ФЕДЕРАЛЬНАЯ СЛУЖБА ГОСУДАРСТВЕННОЙ

РЕГИСТРАЦИИ, КАДАСТРА И КАРТОГРАФИИ

Дата: подписан: с 02.08.2024 по 26.10.2025


полное наименование должности

инициалы, фамилия

Выписка из Единого государственного реестра недвижимости об объекте недвижимости
 Описание местоположения земельного участка

Земельный участок	
Вид объекта недвижимости	
Лист № 1 раздела 3.2	Всего листов раздела 3.2: 2
12.11.2024г. № КУВИ-001/2024-275751766	Всего листов выписки: 15
Кадастровый номер:	53:12:1503001:418

Сведения о характерных точках границы земельного участка			
Номер точки	Координаты, м		Средняя квадратичная погрешность определения координат характерных точек границ земельного участка, м
	X	Y	
1	553296.56	2294640.33	0.1
2	553173.41	2294587.74	0.1
3	553155.37	2294580.06	0.1
4	553026.21	2294494.06	0.1
5	552984.49	2294493.25	0.1
6	552948.17	2294488.59	0.1
7	552937	2294507.21	0.1
8	552880.21	2294451.36	0.1
9	552795.5	2294404.81	0.1
10	552801.09	2294393.64	0.1
11	552859.04	2294380.61	0.1
12	552877.65	2294251.21	0.1
13	552627.01	2294310.79	0.1
14	552579.53	2294346.17	0.1
15	552532.29	2294359.66	0.1
16	552475.97	2294430.41	0.1
17	552458.28	2294432.74	0.1
18	552438.97	2294421.57	0.1
19	552433.38	2294402.02	0.1
20	552496.45	2294328.94	0.1
21	552472.71	2294250.28	0.1
22	552506.92	2294259.59	0.1

 ДОКУМЕНТ ПОДПИСАН ЭЛЕКТРОННОЙ ПОДПИСЬЮ	
Сертификат: 00970ВВДС181A023В64597F1E2579ВВВ50 Владелец: ФЕДЕРАЛЬНАЯ СЛУЖБА ГОСУДАРСТВЕННОЙ РЕГИСТРАЦИИ, КАДАСТРА И КАРТОГРАФИИ Действителен: с 02.08.2024 по 26.10.2025	
инициалы, фамилия	

Земельный участок
 Вид объекта недвижимости

Лист № 2 раздела 3.2 Всего листов раздела 3.2: 2 Всего разделов: 8 Всего листов выписки: 15

12.11.2024г. № КУВН-001/2024-275751766

Кадастровый номер: 53-12-1503001-418

1	2	3	4	5
23	552534.85	2294253.08	-	0.1
24	552710.79	2294240.04	-	0.1
25	552738.72	2294211.18	-	0.1
26	552723.75	2294164.82	-	0.1
27	552750.78	2294171.74	-	0.1
28	552785.22	2294160.57	-	0.1
29	552821.99	2294164.29	-	0.1
30	552934.19	2294225.47	-	0.1
31	553018.88	2294217.35	-	0.1
32	553025.2	2294241.9	-	0.1
33	553004.72	2294304.28	-	0.1
34	553024.13	2294338.56	-	0.1
35	552996.35	2294411.33	-	0.1
36	553073.84	2294506.28	-	0.1
37	553142.4	2294537.87	-	0.1
38	553206.03	2294509.07	-	0.1
39	553262.82	2294509.07	-	0.1
40	553273.29	2294554.69	-	0.1
41	553311.46	2294547.24	-	0.1
1	553296.56	2294640.33	-	0.1

ДОКУМЕНТ ПОДПИСАН ЭЛЕКТРОННОЙ ПОДПИСЬЮ

Сертификат: 009F0BDC181A021B64597F1E2579BEEB80
 Выдана: ФЕДЕРАЛЬНАЯ СЛУЖБА ГОСУДАРСТВЕННОЙ РЕГИСТРАЦИИ, КАДАСТРА И КАРТОГРАФИИ
 Действителен с 02.08.2024 по 26.10.2025

ПОЛНОЕ НАИМЕНОВАНИЕ ДОЛЖНОСТИ

инициалы, фамилия

Выписка из Единого государственного реестра недвижимости об объекте недвижимости
Сведения о частях земельного участка

Земельный участок

вид объекта недвижимости

Лист № 1 раздела 4

Всего листов раздела 4: 1

Всего разделов: 8

Всего листов выписки: 15

12.11.2024г. № КУВИ-001/2024-275751766

Кадастровый номер:

53:12:1503001:418

План (чертеж, схема) части земельного участка

Учетный номер части: 53:12:1503001:418/1



Масштаб 1:9000

Условные обозначения:



ДОКУМЕНТ ПОДПИСАН

ЭЛЕКТРОННОЙ ПОДПИСЬЮ

Сертификат: 069F0BVDС:81A023B64597FE2579BEBV50

Владелец: ФЕДЕРАЛЬНАЯ СЛУЖБА ГОСУДАРСТВЕННОЙ

РЕГИСТРАЦИИ, КАДАСТРА И КАРТОГРАФИИ

Делегирован: с 02.08.2024 по 26.10.2025


ПОЛНОЕ НАИМЕНОВАНИЕ ДОЛЖНОСТИ

инициалы, фамилия

Выписка из Единого государственного реестра недвижимости об объекте недвижимости
 Сведения о частях земельного участка

Земельный участок			
вид объекта недвижимости			
Лист № 1 раздела 4.1	Всего листов раздела 4.1: 1	Всего разделов: 8	Всего листов выписки: 15
12.11.2024г. № КУВИ-001/2024-275751766			
Кадастровый номер: 53:12:1503001:418			

Учетный номер части	Площадь, м2	Содержание ограничения в использовании или ограничения права на объект недвижимости или обременения объекта недвижимости
1	2	3
53:12:1503001:418/1	95320	53:12-6-46 Вид ограничения (обременения): ограничения прав на земельный участок, предусмотренные статьей 56 Земельного кодекса Российской Федерации; Срок действия: не установлен; реквизиты документа-основания: о постановке на кадастровый учет зон с особыми условиями использования территорий от 29.08.2013 № 00-2041-И выдан: Комитет по охране окружающей среды и природных ресурсов Новгородской области: карта (План) зоны с особыми условиями использования - прибрежная защитная полоса озера Боровно в границах Окуловского района Новгородской области от 14.08.2013 № 7-0/5567 выдан: Управление Росреестра по Новгородской области, Окуловский отдел. Содержание ограничения (обременения): В границах прибрежной защитной полосе запрещаются: 1) использование сточных вод для удобрения территории; 2) размещение кладбищ, скотомогильников, мест захоронения отходов производства и потребления, радиоактивных, химических, взрывчатых, токсичных, отравляющих и ядовитых веществ; 3) осуществление авиационных мер по борьбе с вредителями и болезнями растений; 4) движение и стоянка транспортных средств (кроме специальных транспортных средств), за исключением их движения по дорогам и стоянки на дорогах и в специально оборудованных местах, имеющих твердое покрытие; 5) распашка земель; 6) размещение отходов размываемых грунтов; 7) выпас сельскохозяйственных животных и организация для них летних лагерей, ванн.; Реестровый номер границы: 53:12-6-46; Вид объекта реестра граници: Зона с особыми условиями использования территории; Вид зоны по документу: Прибрежная защитная полоса озера Боровно в границах Окуловского района; Тип зоны: Прибрежная защитная полоса

ДОКУМЕНТ ПОДПИСАН	
ЭЛЕКТРОННОЙ ПОДПИСЬЮ	
	
Сертификат: 0091E0BD.C181.A023B64597E1E2579BFE7B30	
Выдана: ФЕДЕРАЛЬНАЯ СЛУЖБА ГОСУДАРСТВЕННОЙ РЕГИСТРАЦИИ, КАДАСТРА И КАРТОГРАФИИ	
Инициалы, фамилия	
Полное наименование должности	

Выписка из Единого государственного реестра недвижимости об объекте недвижимости

Сведения о частях земельного участка

Земельный участок			
Вид объекта недвижимости			
Лист № 1 раздела 4.2	Всего листов раздела 4.2: 3	Всего разделов: 8	Всего листов выписки: 15
12.11.2024г. № КУВИ-001/2024-275751766			
Кадастровый номер:	53:12:1503001:418		

Сведения о характерных точках границы части (частей) земельного участка

Учетный номер части: 53:12:1503001:418/1

Система координат

Номер точки	Координаты, м		Описание закрепления на местности	Средняя квадратичная погрешность определения координат характерных точек границ земельного участка, м
	X	Y		
1	553075.93	2294527.17	-	5
2	553026.21	2294494.06	-	-
3	552984.49	2294493.25	-	-
4	552948.17	2294488.59	-	-
5	552937	2294507.21	-	-
6	552880.21	2294451.36	-	-
7	552795.5	2294404.81	-	-
8	552801.09	2294393.64	-	-
9	552859.04	2294380.61	-	-
10	552877.65	2294251.21	-	-
11	552780.26	2294274.36	-	-
12	552778.99	2294273.71	-	-
13	552778.02	2294274.89	-	-
14	552627.01	2294310.79	-	-
15	552579.53	2294346.17	-	-
16	552532.29	2294359.66	-	-
17	552475.97	2294430.41	-	-
18	552458.28	2294432.74	-	-
19	552438.97	2294421.57	-	-
20	552433.38	2294402.02	-	-
21	552496.45	2294328.94	-	-

ДОКУМЕНТ ПОДПИСАН

ЭЛЕКТРОННОЙ ПОДПИСЬЮ

Сертификат: 009F0BDC181A023B64597F1E2579BEF830

Владелец: ФЕДЕРАЛЬНАЯ СЛУЖБА ГОСУДАРСТВЕННОЙ

РЕГИСТРАЦИИ, КАДАСТРА И КАРТОГРАФИИ

Действителен: с 02.08.2024 по 26.10.2025

Инициалы, фамилия

ПОЛНОЕ НАИМЕНОВАНИЕ ДОЛЖНОСТИ

Земельный участок
вид объекта недвижимости

Лист № 2 раздела 4.2

Всего листов раздела 4.2: 3

Всего разделов: 8

Всего листов выписки: 15

12.11.2024г. № КВВИ-001/2024-275751766

Кадастровый номер:

53:12:1503001:418

1	2	3	4	5
22	552472.71	2294250.28	-	-
23	552506.92	2294259.59	-	-
24	552534.85	2294253.08	-	-
25	552710.79	2294240.04	-	-
26	552738.72	2294211.18	-	-
27	552723.75	2294164.82	-	-
28	552750.78	2294171.74	-	-
29	552785.22	2294160.57	-	-
30	552821.99	2294164.29	-	-
31	552934.19	2294225.47	-	-
32	553018.88	2294217.35	-	-
33	553025.2	2294241.9	-	-
34	553004.72	2294304.28	-	-
35	553024.13	2294338.56	-	-
36	552990.51	2294408.32	-	-
37	553050.27	2294479.32	-	-
1	553075.93	2294527.17	-	-
1	553296.56	2294640.33	-	-
2	553173.41	2294587.74	-	-
3	553155.37	2294580.06	-	-
4	553081.43	2294530.83	-	-
5	553142.4	2294537.87	-	-
6	553206.03	2294509.07	-	-
7	553262.82	2294509.07	-	-
8	553266.13	2294523.48	-	-
9	553265.64	2294536.62	-	-
10	553270.33	2294541.78	-	-
11	553273.29	2294554.69	-	-
12	553311.46	2294547.24	-	-



ДОКУМЕНТ ПОДПИСАН
ЭЛЕКТРОННОЙ ПОДПИСЬЮ

Сертификат: 009F0BDC181A023B64597F1E2579BEF850

Выдано: ФЕДЕРАЛЬНАЯ СЛУЖБА ГОСУДАРСТВЕННОЙ
РЕГИСТРАЦИИ, КАДАСТРА И КАРТОГРАФИИ

Инициалы, фамилия

ПОЛНОЕ НАИМЕНОВАНИЕ ДОЛЖНОСТИ

Земельный участок
вид объекта недвижимости

Лист № 3 раздела 4.2

Всего листов раздела 4.2: 3

Всего разделов: 8

Всего листов выписки: 15

12.11.2024г. № КУВИ-001/2024-275751766

Кадастровый номер:

53:12:1503001.418

1	2	3	4	5
1	553296.56	2294640.33	-	-



ДОКУМЕНТ ПОДПИСАН

ЭЛЕКТРОННОЙ ПОДПИСЬЮ

Сертификат: 009F0BDC181A023B64597F1E2579BEFB80

Выдана: ФЕДЕРАЛЬНАЯ СЛУЖБА ГОСУДАРСТВЕННОЙ

РЕГИСТРАЦИИ, КАДАСТРА И КАРТОГРАФИИ

Действителен: с 02.08.2024 по 26.10.2025

ПОЛНОЕ НАИМЕНОВАНИЕ ДОЛЖНОСТИ

ИНИЦИАЛЫ, ФАМИЛИЯ

